

DEPARTEMENT DU VAL D'OISE

Commune de Saint Martin du Tertre

Lieux-dits " LE BOIS DE BELLOY " , " LE GROS HÊTRE "  
Chemin Rural n°2 de ST MARTIN DU TERTRE à PARIS

**DOSSIER DE DEMANDE DE PERMIS D'AMENAGER**  
(Article R421-19 du Code de l'Urbanisme)

Réaménagement paysager d'une parcelle agricole (C60p)  
et Création d'un fossé de drainage des eaux pluviales (C56p)

PLAN TOPOGRAPHIQUE  
DE L'ETAT ACTUEL DES TERRAINS

Date: AOÛT 2018    Echelle:1/1500    Plan N° : 2    Indice: B    Fichier:2033555CAR.DWG




Dates	Indices	Modifications
JUIN 2017	A	Emission Originale
AOÛT 2018	B	Amélioration des pentes de réaménagement final des parcelles agricoles

Travaux Publics  
&  
Environnement

13, route de Conflans - BP 60  
95480 PIERRELAYE  
Tél. 01 34 64 34 34  
Fax 01 34 64 14 51  
Internet: www.picheta.fr



LEGENDE

-  Limite de réaménagement de la parcelle C n°60p
-  Zone d'étalement des eaux superficielles
-  Axes de drainage superficiel / Souterrains des rejets vers l'exutoire final au milieu naturel

